

Indicateurs LIFE4BEST : suivi et mesure d'impacts de votre projet

- Lignes directrices -

1) Objectif

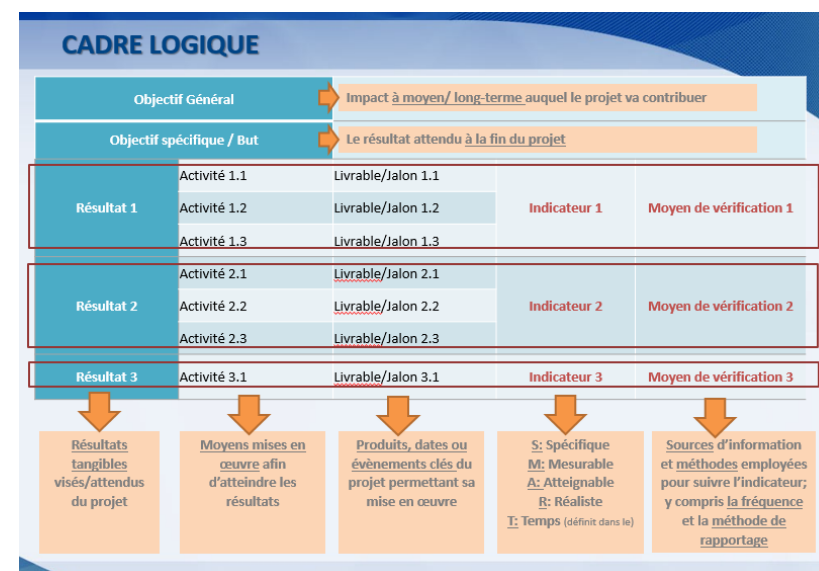
Afin de mesurer les impacts des projets financés par une subvention LIFE4BEST, son secrétariat a mis en place **un système de définition, suivi et relevé d'indicateurs**. Ces indicateurs doivent permettre de présenter de façon **synthétique, quantifiable et suivi** dans le temps **l'ensemble des résultats à l'échelle du projet** mais également **à l'échelle du programme BEST**.

2) Comment définir de bons indicateurs ?

Le choix et la définition des indicateurs sont primordiaux pour le **cadre logique** du projet.

Pour chaque résultat, vous aurez à **définir au moins un indicateur** ainsi que le moyen de vérification qui lui est associé. Un indicateur permet de mesurer si et dans quelle mesure le résultat visé est atteint. Les indicateurs doivent être définis autant que possible en appliquant la méthode SMART:

- **Spécifique** : précis et adapté à chacun des résultats visés par votre projet.
- **Mesurable** : quantifiable et sans ambiguïté afin de pouvoir être compris par tous.
- **Atteignable** : en adéquation avec les ressources disponibles (temps, budget, etc.) et facile à suivre.
- **Réaliste** : pertinent et crédible par rapport à l'objectif visé.
- **Temps (défini dans le)** : temporellement défini est délimité dans le temps (avec une date précise).



Afin de définir vos indicateurs, veuillez consulter et vous servir de **la liste générique** du tableau ci-dessous.

Chaque indicateur doit être **objectivement vérifiable**. Le **moyen de vérification** associé à un indicateur est la source d'information permettant de le vérifier et quantifier de façon objective. Celui-ci devra préciser quelle est **la source ou les données** permettant de renseigner l'indicateur, **la méthode** employée, de même que **la fréquence** et la **personne en charge** de ce rapportage.

Chaque indicateur fera l'objet d'un **rapportage périodique** permettant de suivre les avancées du projet mais également d'un **rapportage final** afin de **mesurer l'impact réel et concret** une fois le projet terminé. Le rapportage est organisé par votre contrat avec le Secrétariat BEST durant le cycle de vie de votre projet.

3) Liste d'indicateurs génériques BEST

Vous trouverez ci-dessous une liste d'indicateurs classés en 2 grandes catégories. Cette liste n'est pas exhaustive et a pour vocation de servir de base de réflexion dans la définition des indicateurs utiles pour le suivi de votre projet. Elle peut être adaptée aux spécificités de votre projet mais vos indicateurs doivent pouvoir apporter des informations similaires

Conservation de la biodiversité, utilisation durable des services écosystémiques, changement climatique	Renforcement des capacités et visibilité
<p>Biodiversité</p> <p><u>Espèces</u></p> <ul style="list-style-type: none"> # espèces dont l'évaluation/inventaire est mis à jour grâce au projet # nouvelles espèces inventoriées # espèces menacées bénéficiant de mesures de protection <ul style="list-style-type: none"> • # espèces endémiques menacées bénéficiant de mesures de protection <p><u>Habitats et écosystèmes</u></p> <p>Superficie totale (en km²) évaluée</p> <ul style="list-style-type: none"> • Superficie totale (en km²) nouvellement évaluée <ul style="list-style-type: none"> o Total des zones marines et côtières (en km²) o Total des zones terrestres et d'eau douce (en km²) • Superficie totale (en km²) avec une évaluation mise à jour <ul style="list-style-type: none"> o Total des zones marines et côtières (en km²) o Total des zones terrestres et d'eau douce (en km²) <p>Superficie totale (en km²) nouvellement conservée ou mise à jour</p> <ul style="list-style-type: none"> • Superficie marine et côtière totale (en km²) • Superficie terrestre et d'eau douce totale (en km²) <p>Superficie totale restaurée (en km²)</p> <ul style="list-style-type: none"> • Superficie marine et côtière totale (en km²) • Superficie terrestre et d'eau douce totale (en km²) <p>Superficie totale (en km²) gérée durablement</p> <ul style="list-style-type: none"> • Superficie marine et côtière totale (en km²) • Superficie terrestre et d'eau douce totale (en km²) 	<p>Autonomisation locale</p> <p># personnes impliquées dans la mise en œuvre du projet</p> <ul style="list-style-type: none"> • # emplois soutenus et nouvellement créés <ul style="list-style-type: none"> o # jeunes¹ employés o # femmes employées o # personnes avec handicap employées <p>• Nombre de bénévoles impliqués</p> <ul style="list-style-type: none"> o # jeunes/étudiants impliqués o # femmes impliquées o # personnes avec handicap employées <p>Durabilité</p> <p><u>Continuation du projet</u></p> <p># activités qui se poursuivent au-delà de la subvention BEST avec un financement externe</p> <p># activités qui se poursuivent au-delà de la subvention BEST sans financement supplémentaire</p> <p><u>Collaborations</u></p> <p># collaborations initiées ou renforcées sur le territoire</p> <ul style="list-style-type: none"> • # collaborations initiées sur le territoire • # collaborations renforcées sur le territoire <p># collaborations régionales initiées ou renforcées</p> <ul style="list-style-type: none"> • # collaborations régionales initiées • # collaborations régionales renforcées

¹ ≥15 et ≤ 24 d'après la définition des Nations unies.



Menaces

espèces exotiques envahissantes impactées par de nouvelles mesures/des mesures améliorées de prévention et de contrôle

- # animaux exotiques envahissants impactés
- # plantes exotiques envahissantes impactées

Superficie totale (en km²) couverte par des activités liées aux EEE

Utilisation durable des ressources naturelles et des services écosystémiques

Superficie (en km²) sous gestion durable en agriculture, foresterie, et aquaculture/pêche

Changements politiques et législatives

nouvelles propositions législatives et politiques émanant du projet

nouvelles propositions législatives et politiques adoptées/en cours d'adoption

Sensibilisation

événements éducatifs et de sensibilisation organisés

personnes aux connaissances scientifiques et techniques améliorées grâce aux formations données

- # jeunes satisfaits de la formation
- # femmes satisfaites
- Nombre de personnes avec handicap satisfaites

personnes atteintes/sensibilisées

interventions dans les médias et les réseaux sociaux

personnes atteintes par les interventions dans les médias et les réseaux sociaux

publications

- # publications scientifiques et rapports académiques
- # publications grand public (brochures, affiches, dépliants, etc.)



4) Indicateurs et objectifs internationaux

Les indicateurs définis dans votre projet vont contribuer à deux types d'objectifs internationaux listés ci-dessous: les Objectifs de développement durable et les Objectifs d'Aichi pour la biodiversité. Au moment de compléter le cadre logique de votre proposition, vous êtes invité à relier vos indicateurs à ces objectifs internationaux.









a. 17 Objectifs de développement durable

L'Assemblée générale de l'ONU a fixé une série de 17 objectifs de développement durable (ODD) répondant aux défis mondiaux et aux enjeux de développement dans tous les pays dont le climat, la biodiversité, l'énergie, l'eau, la pauvreté, l'égalité des genres, l'agriculture, l'éducation, etc.

[Plus d'informations disponibles sur le site des Nations unies.](#)

	ODD 1 : Pas de pauvreté
	ODD 2 : Faim « zéro »
	ODD 3 : Bonne santé et bien-être
	ODD 4 : Éducation de qualité
	ODD 5 : Égalité entre les sexes
	ODD 6 : Eau propre et assainissement
	ODD 7 : Energies propres et d'un coût abordable
	ODD 8 : Travaux décent et croissance économique
	ODD 9 : Industrie, innovation et infrastructure

	ODD 10 : Inégalités réduites
	ODD 11 : Villes et communautés durables
	ODD 12 : Consommation et production responsables
	ODD 13 : Mesures relatives à la lutte contre les changements climatiques
	ODD 14 : Vie aquatique
	ODD 15 : Vie terrestre
	ODD 16 : Paix, justice et institutions efficaces
	ODD 17 : Partenariats pour la réalisation des objectifs





Objectif 19	Partage des informations et des connaissances
Objectif 20	Mobilisation des ressources de toutes les sources

